主要技术经济指标表

序号	项目			数量	比例	单位	备注
1	总用地面积			26333.35		㎡	39.5 亩
2	净用地面积			26333.35		㎡	39.5 亩
3	总建筑面积			88202.55		㎡	
4	计容总建筑面积			73733.38	100.00%	㎡	
5	其中	住宅		67496.29	91.54%	㎡	
6		商业		5469.93	7.42%	㎡	
7		配套公建用房		767.16	1.04%	㎡	
8		其中	社区服务用房	156.67		㎡	1#楼裙房1F
9			物业管理用房	178.92		㎡	2#楼裙房1F（业主委员会用房面积为35㎡，占比≤20%）
10			养老服务用房	300.71		㎡	3#裙房楼1F
11			公共厕所	68.84		㎡	1#楼裙房1F
12			门卫	11.07		㎡	
13			消防控制室	50.95		㎡	1#楼1F
14	不计容总建筑面积			14469.17		㎡	
15	其中	公共架空层		98.62		㎡	
16		住宅屋面机房		214.62		㎡	按《来宾市城市规划管理技术规定（试行）》第十七条
17		地下室建筑面积		14155.93		㎡	
18		其中	人防建筑面积	3053.02		㎡	
19			地下车库及设备用房面积	11102.91		㎡	
20	居民健身设施用地			500.31		㎡	每户3.2人，室外每人0.3㎡
21	总占地面积			7049.74		㎡	
22	建筑密度			26.77%			
23	容积率			2.80			
24	绿地面积			9217.35		㎡	
25	绿地率			35.00%			
26	居住人数			1667		人	3.2人/户
27	居住户数			521		户	
28	机动车位			614		个	其中无障碍车位11辆设置于地下室，占比2.4%，机械车位133辆设置于地下室，占比21.66%
29	其中	地下机动车停车位		459		个	百分百预留充电条件
30		地上机动车停车位		155		个	地面车位占比25.24%
31	非机动车位停车位			1107		个	
32	其中	地下非机动车停车位		0		个	
33		地上非机动车停车位		1107		个	

建筑构筑物一览表

楼栋号	占地面积（㎡）	总建筑面积（㎡）	总计容建筑面积（㎡）	地上建筑面积（㎡）										不计容建筑面积（㎡）	
				商业	住宅	公共配套服务设施	计容建筑面积（㎡）								
							社区服务用房	物业管理用房	公共配套服务设施细分 养老服务用房	公共厕所	门卫	消防控制室	住宅屋面机房	公共架空层
1#	1101.59	11978.66	11844.27	648.52	10919.29	276.46	156.67	0.00	0.00	68.84	0.00	50.95	35.77	98.62
2#	1427.91	12318.61	12282.84	1144.23	10959.69	178.92	0.00	178.92	0.00	0.00	0.00	0.00	35.77	0.00
3#	940.88	11794.00	11758.23	426.14	11031.38	300.71	0.00	0.00	300.71	0.00	0.00	0.00	35.77	0.00
5#	621.20	11902.48	11866.71	0.00	11866.71	0.00	0.00	0.00	0.00	0.00	0.00	0.00	35.77	0.00
6#	636.02	11402.62	11366.85	0.00	11366.85	0.00	0.00	0.00	0.00	0.00	0.00	0.00	35.77	0.00
7#	621.25	11388.14	11352.37	0.00	11352.37	0.00	0.00	0.00	0.00	0.00	0.00	0.00	35.77	0.00
8#	830.20	1660.40	1660.40	1660.40	0.00	0.00	0.00	0.00	0.00	0.00	0.00	0.00	0.00	0.00
9#	795.32	1590.64	1590.64	1590.64	0.00	0.00	0.00	0.00	0.00	0.00	0.00	0.00	0.00	0.00
门卫	75.37	11.07	11.07	0.00	0.00	0.00	11.07	0.00	0.00	0.00	11.07	0.00	0.00	0.00
地下室建筑面积	0.00	14155.93	0.00	0.00	0.00	0.00	0.00	0.00	0.00	0.00	0.00	0.00	0.00	0.00
合计	7049.74	88202.55	73733.38	5469.93	67496.29	767.16	156.67	178.92	300.71	68.84	11.07	50.95	214.62	98.62

地下建筑面积	
不计容建筑面积（㎡）	
停车库	14155.93

绿地面积指标表

规划总用地面积（㎡）			26333.35		
净用地面积（㎡）			26333.35		
绿地率（%）			35.00%		
总绿地面积（㎡）			9217.35		
绿地类型	覆土深度（m）	面积（㎡）	折算系数	折后面积（㎡）	
其中	地面绿地	–	1082.38	1.00	1082.38
	草坪砖停车场	–	800.66	0.30	240.20
	树荫式草坪砖停车场	–	2834.06	0.50	1417.03
	地下室顶部绿地	1.00	6477.74	1.00	6477.74

华昇设计
WAHSING DESIGN
地址：深圳南山区桃源街道133号集悦城A区2栋　邮编：518000
Add: Building 2, District A, Jiyue City, Number 133, Taoyuan Street, Nanshan District, Shenzhen (P.C. 518000)
深圳华昇建筑设计有限公司
Shenzhen Wahsing Architectural Design Co. Ltd.

工程设计证书编号：A214057176

附 注
DESCRIPTIONS

出图记录
ISSUE NOTES

版 本 REV.	日 期 DATE	设 计 DESIGNED BY

会 签
COORDINATION

建 筑 ARCHI.	电 气 ELEC.
结 构 STRUCT.	暖 通 HVAC
给排水 PLUMBING	燃 气 GAS

加盖图章处
STAMP AREA

审 定 APPROVED BY	陈旺民	
项目负责 CAPTAIN	陈旺民	
	李智戈	
专业负责 CHIEF ENGI.	李智戈	
审 核 EXAMINED BY	陶宇辉	
校 对 CHECKED BY	朱建彪	
设 计 DESIGNED BY	陈世安	
	印刷体 PRINT	签 署 SIGNATURE

建设单位 CLIENT	来宾云星房地产开发有限公司
工程项目 PROJECT	云星钱隆学府（调整）
子 项 SUBENTRY	
图 名 TITLE	总平面图
图 别 DRAWING TYPE	方案
图 号 DRAWING NO.	JZ-01
工程号 PROJ. NO.	
日 期 DATE	2023.12
版本号 EDITION NO.	1.0

区位示意图

消防平面示意图

备注：入口道闸不得影响消防车道通行

人防示意图

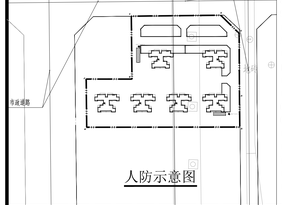

调整说明：
1、1#占地面积由1084.63㎡调整为1101.59㎡；总建筑面积由11712.63㎡调整为11978.66㎡；计容建筑面积由11587.71㎡调整为11844.27㎡。2#占地面积由1420.60㎡调整为1427.91㎡；总建筑面积由12049.11㎡调整为12318.61㎡；计容建筑面积由12013.34㎡调整为12282.84㎡。3#占地面积由930.96㎡调整为940.88㎡；总建筑面积由12057.05㎡调整为11794.00㎡；计容建筑面积由12021.28㎡调整为11758.23㎡。5#占地面积由622.72㎡调整为621.20㎡；总建筑面积由11659.21㎡调整为11902.48㎡；计容建筑面积由11623.44㎡调整为11866.71㎡。6#占地面积由613.62㎡调整为636.02㎡；总建筑面积由11649.52㎡调整为11402.62㎡；计容建筑面积由11613.75㎡调整为11366.85㎡。7#占地面积由610.69㎡调整为621.25㎡；总建筑面积由11647.79㎡调整为11388.14㎡；计容建筑面积由11612.02㎡调整为11352.37㎡。8#占地面积由827.50㎡调整为830.20㎡。9#占地面积由792.66㎡调整为795.32㎡。门卫占地面积由73.00㎡调整为75.37㎡；总建筑面积由10.80㎡调整为11.07㎡；计容建筑面积由10.80㎡调整为11.07㎡。地下室建筑面积总建筑面积由14190.81㎡调整为14155.93㎡。
2、总建筑面积由88227.96㎡调整为88202.55㎡
3、住宅计容面积由67537.66㎡调整为67496.29㎡
4、商业计容面积由5421.99㎡调整为5469.93㎡
5、配套公建用房由777.80㎡调整为767.16㎡；物业管理用房由176.75㎡调整为178.92㎡；业主委员会由35.35㎡调整为35.00㎡；养老服务用房由300.11㎡调整为300.71㎡；公共厕所由68.87㎡调整为68.84㎡；门卫由10.80㎡调整为11.07㎡；消防控制室由53.67㎡调整为50.95㎡）
6、不计容总建筑面积由14494.58㎡调整为14469.17㎡（其中公共架空层由89.15㎡调整为98.62㎡；地下室建筑面积由14190.81㎡调整为14155.93㎡）
7、居民健身设施用地由511.99㎡调整为500.31㎡
8、总占地面积由6976.38㎡调整为7049.74㎡
9、建筑密度由26.49%调整为26.77%。
10、居住人数由1706人调整为1667人；居住户数由533户调整为521户
11、机动车位由626个调整为614个（其中地下机动车停车位由471个调整为456个；）
12、3#、6#、7#楼由原来的23F调整为22F
13、1#楼建筑高度由66.85m调整为66.75m；3#楼建筑高度由68.95m调整为66.05m；6#、7#楼建筑高度由68.60m调整为65.70m；
14、1#、6#、3楼楼梯一层做位置镜像
15、各栋立面图最后调整四面均为灰色贴砖调整为两边侧面为白色贴砖
16、8#、9#二层空调隔板分隔方式调整及造型调整
17、其他与原审批保持一致



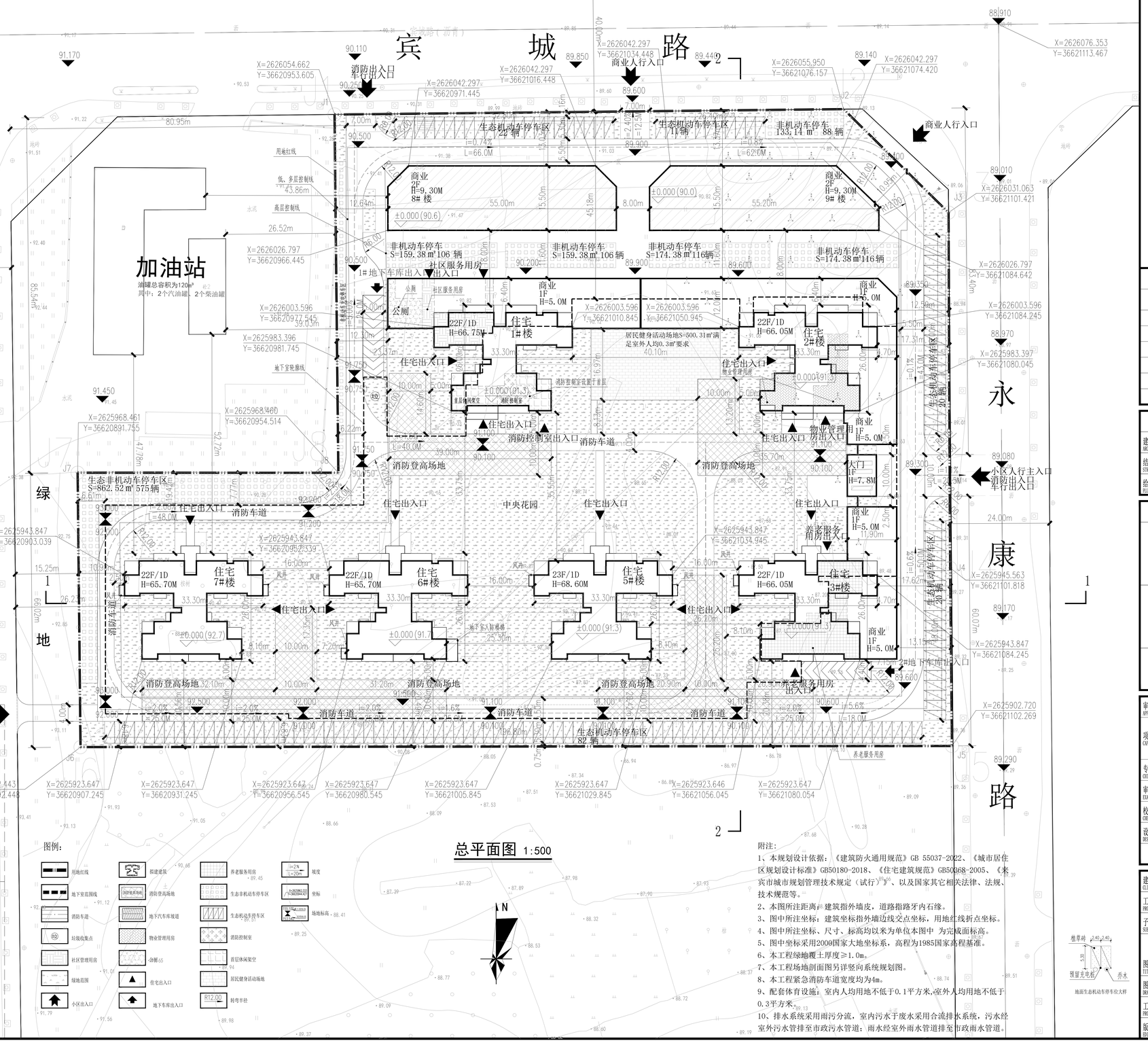

总平面图 1:500

图例：
用地红线 | 拟建建筑 | 养老服务用房 | 坡度
地下室范围线 | 消防登高场地 | 生态非机动车停车区 | 坐标
消防车道 | 地下汽车库坡道 | 生态机动车停车区 | 场地标高
垃圾收集点 | 物业管理用房 | 消防控制室
社区管理用房 | 杂图65 | 首层休闲架空
绿地范围 | 住宅出入口 | 居民健身活动场地
小区出入口 | 地下车库出入口 | 转弯半径

附注：
1、本规划设计依据：《建筑防火通用规范》GB 55037-2022、《城市居住区规划设计标准》GB50180-2018、《住宅建筑规范》GB50368-2005、《来宾市城市规划管理技术规定（试行）》、以及国家其它相关法律、法规、技术规范等。
2、本图所注距离：建筑指外墙皮，道路指路牙内石缘。
3、图中所注坐标：建筑坐标指外墙边线交点坐标，用地红线折点坐标。
4、图中所注坐标、尺寸、标高均以米为单位本图中 为完成面标高。
5、图中坐标采用2000国家大地坐标系，高程为1985国家高程基准。
6、本工程绿地覆土厚度≥1.0m。
7、本工程场地剖面图另详竖向系统规划图。
8、本工程紧急消防车道宽度均为4m。
9、配套体育设施：室内人均用地不低于0.1平方米，室外人均用地不低于0.3平方米。
10、排水系统采用雨污分流，室内污水于废水采用合流排水系统，污水经室外污水管排至市政污水管道；雨水经室外雨水管道排至市政雨水管道。

地面生态机动车停车位大样